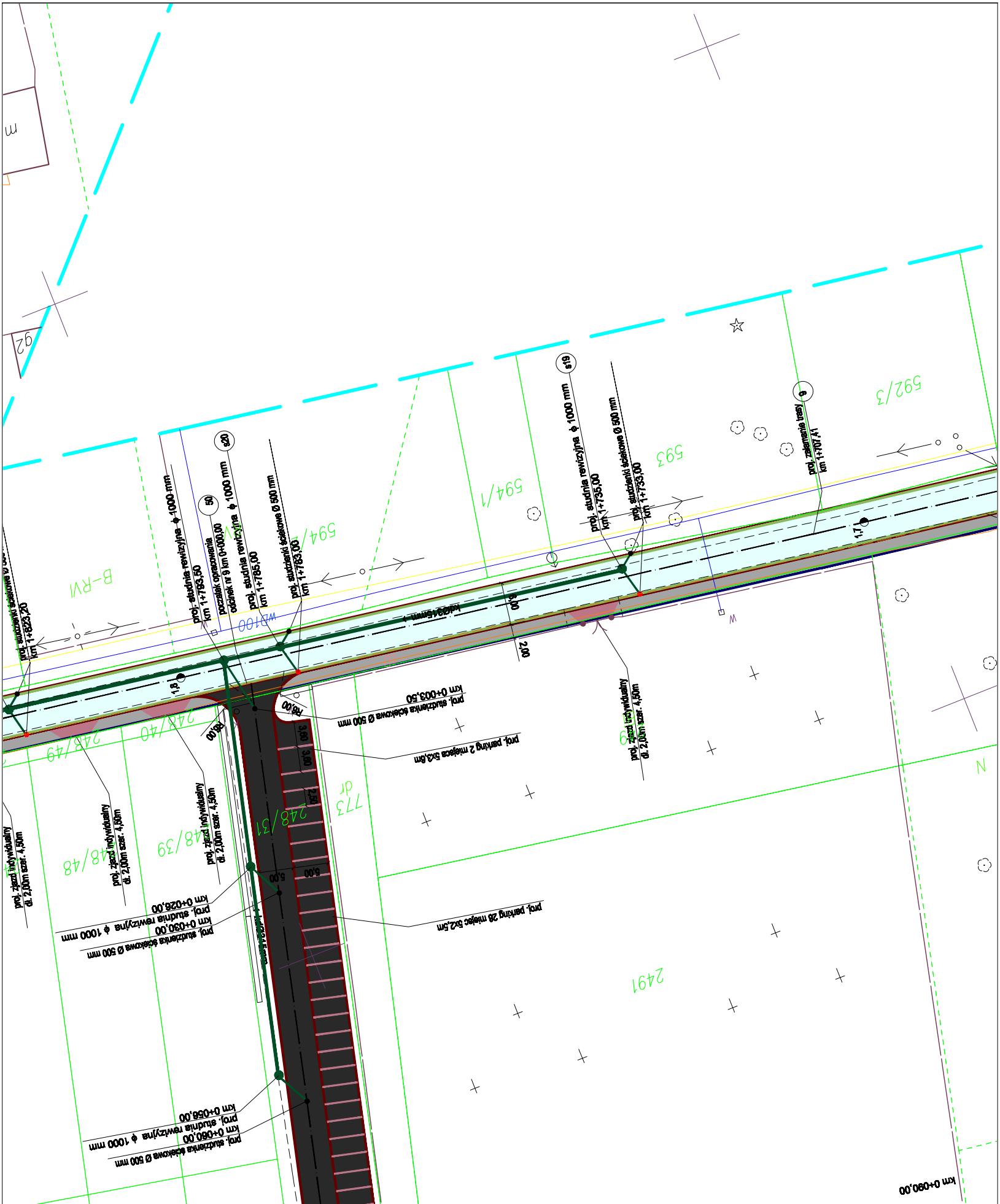
proj. studzienki ściekowe Ø 50
km 1+823,20
B-RVI
proj. studnia rewizyjna ϕ 1000 mm
km 1+793,50
50
początek opracowania
odcinek nr 9 km 0+000,00
s20
proj. studnia rewizyjna ϕ 1000 mm
km 1+785,00
proj. studzienki ściekowe Ø 500 mm
km 1+783,00
594/2
wD100
594/1
s19
proj. studnia rewizyjna ϕ 1000 mm
km 1+735,00
proj. studzienki ściekowe Ø 500 mm
km 1+733,00
593
9
proj. zakończenie trasy
km 1+707,41
592/3
92
1,8
1,7
6,00
2,00
kd Ø315mm
R8,00
R6,00
proj. studzienka ściekowa Ø 500 mm
km 0+003,50
3,60
3,60
proj. parking 2 miejsca 5x3,6m
2,50
248/49
248/40
248/48
248/39
248/31
773
dr
proj. zjazd indywidualny
dł. 2,00m szer. 4,50m
proj. zjazd indywidualny
dł. 2,00m szer. 4,50m
proj. zjazd indywidualny
dł. 2,00m szer. 4,50m
proj. zjazd indywidualny
dł. 2,00m szer. 4,50m
5,00
5,00
proj. studnia rewizyjna ϕ 1000 mm
km 0+026,00
proj. studzienka ściekowa Ø 500 mm
km 0+030,00
proj. parking 28 miejsc 5x2,5m
2491
N
w
proj. studnia rewizyjna ϕ 1000 mm
km 0+056,00
proj. studzienka ściekowa Ø 500 mm
km 0+060,00
km 0+090,00

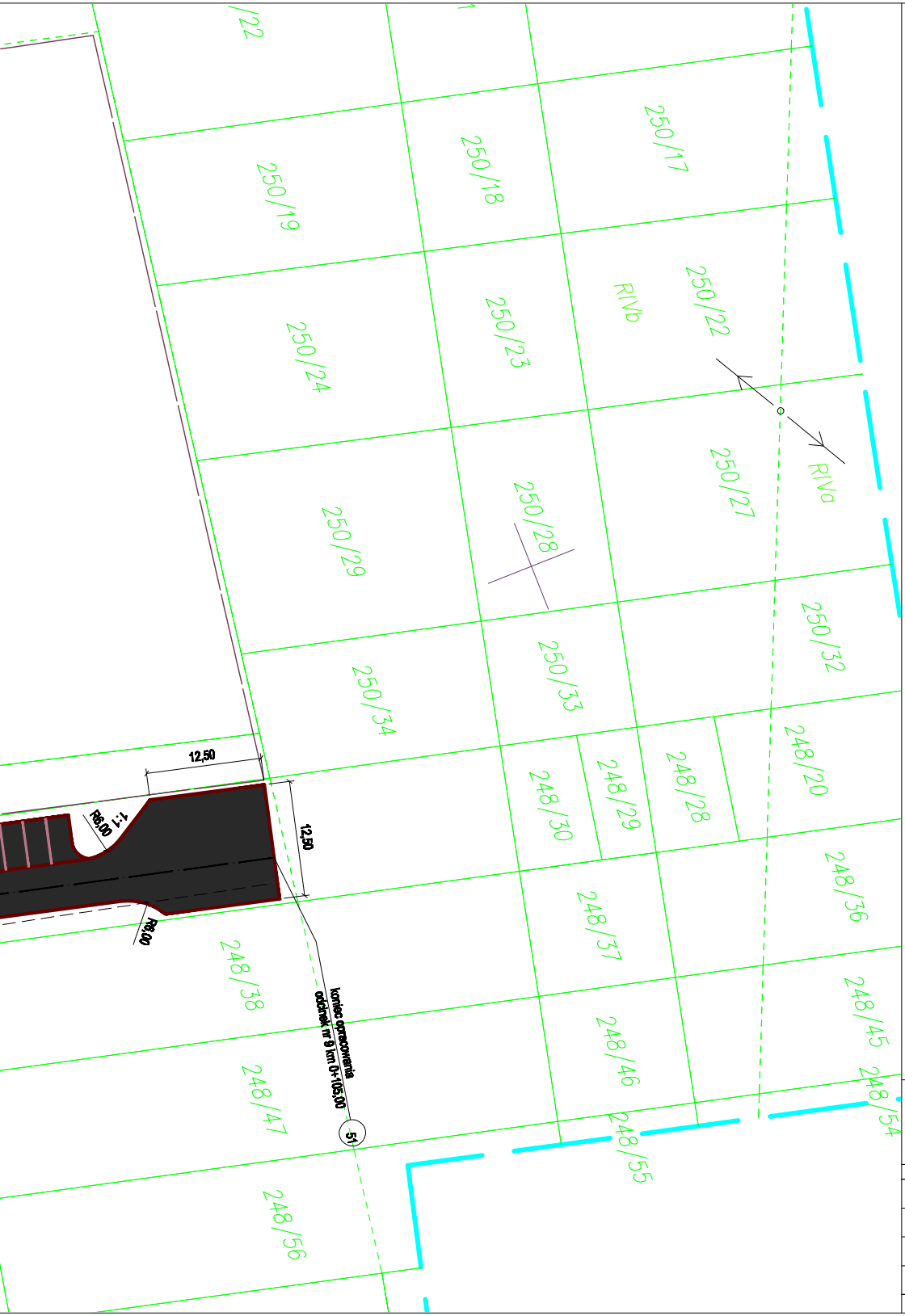
250/17
250/18
250/19
/22
250/22
250/23
250/24
RIVb
RIVa
250/27
250/28
250/29
250/32
250/33
250/34
248/20
248/28
248/29
248/30
248/36
248/37
248/38
248/45
248/46
248/47
248/54
248/55
248/56
12,50
12,50
R6,00
R6,00
1:1
koniec opracowania
odcinek nr 9 km 0+105,00
51

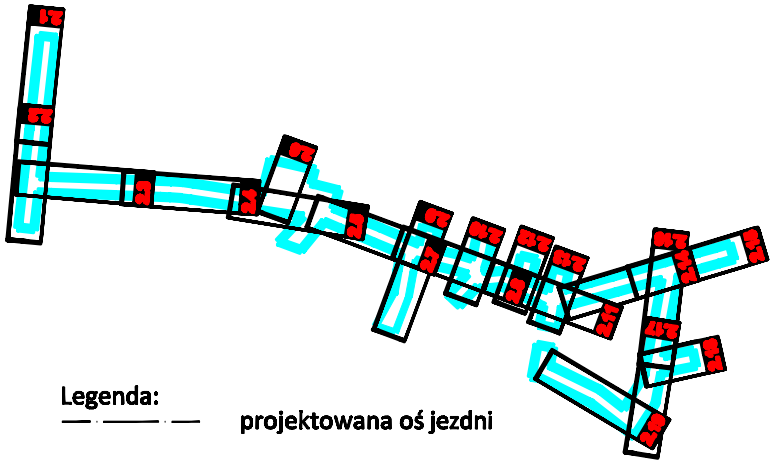
2.1
2.2
2.3
2.4
2.5
2.6
2.7
2.8
2.9
2.10
2.11
2.12
2.13
2.14
2.15
2.16
2.17
2.18
2.19

Legenda:

—·—·—	projektowana oś jezdni
⬜	projektowana nawierzchnia jezdni z betonu asfaltowego
⬛	projektowana nawierzchnia jezdni z betonowej kostki brukowej
🟫	projektowana nawierzchnia pobocza z destruktu asfaltowgo
🟥	projektowana nawierzchnia zjazdu z betonowej kostki brukowej
🟧	projektowana nawierzchnia zjazdu z kruszywa łamanego
⬜	projektowana nawierzchnia chodnika z betonowej kostki brukowej
▦	projektowana nawierzchnia zatoki autobusowej z kostki granitowej
—	projektowane obrzeże betonowe
—	projektowany krawężnik betonowy
- - - - -	projektowany drenaż
—	projektowany przykanalik Ø 200mm
—	projektowana kanalizacja deszczowa
●	projektowana studnia rewizyjna
•	projektowana studzienka ściekowa nr1
○○○	projektowane umocnienie skarp i dna rowu ażurami
•	projektowana studzienka ściekowa nr2
—	projektowany ciek przykrawężnikowy

CADAM
NIP 575-171-92-95
ul. Opiełki 3a
42-286 Koszęcin

Zamawiający: Gmina Ożarowice ul. Dworcowa 15
42-625 Ożarowice

Nazwa opracowania: Przebudowa alternatywnego ciągu drogowego w Ożarowicach wraz z sięgaczami

Opracował:	Nazwisko	Podpis
Projektant Branża drogowa	Wiesław Tyliński	
Współpraca Branża drogowa	Adam Pokrzywiec	
Projektant Branża kanalizacyjna	inż. Jacek Biela Upr. Nr.: 715/01	
Sprawdzający Branża kanalizacyjna	mgr inż. E. Fokczyńska Upr. Nr.: 299/02	

Tytuł rysunku:

SYTUACJA

Data:	Skala	Nr rys.
IX.2014r.	1:500	2.6